

КОМИТЕТ ПО ПРИРОДНЫМ РЕСУРСАМ ЛЕНИНГРАДСКОЙ ОБЛАСТИ

Кому: Теплов Олег Александрович

Уведомление

об утверждении акта лесопатологического обследования

от «16» июня 2026 г.


№ 260616-005548

Рассмотрев направленный акт лесопатологического обследования от «14» мая 2026 г. № 202.2-ГК 17 и прилагаемые к нему документы, уполномоченный орган КОМИТЕТ ПО ПРИРОДНЫМ РЕСУРСАМ ЛЕНИНГРАДСКОЙ ОБЛАСТИ принял решение об утверждении акта лесопатологического обследования.

В соответствии с п. 2 Постановлением Правительства от 12 ноября 2016 года № 1158 территориальные органы Федерального агентства лесного хозяйства в течение 20 дней осуществляют контроль за достоверностью сведений и обоснованностью мероприятий, указанных в акте лесопатологического обследования.

Дополнительная информация: Отсутствует.

Должностное лицо: Батищев Олег Иванович

	
ДОКУМЕНТ ПОДПИСАН ЭЛЕКТРОННОЙ ПОДПИСЬЮ	
Сертификат:	87777010122369786268633389411399921489
Владелец:	ФЕДЕРАЛЬНОЕ АГЕНТСТВО ЛЕСНОГО ХОЗЯЙСТВА
Действителен:	с 10.11.2025 по 03.02.2027

УТВЕРЖДАЮ:

ДОЛЖНОСТЬ

фамилия, имя и отчество (при наличии)

дата

AKT

лесопатологического обследования № 202.2-ГК 17
лесных насаждений Северо-Западного (лесничество)
Ленинградской области (субъект Российской Федерации)

Способ лесопатологического обследования:	1. Визуальный	V
	2. Инструментальный	

Место проведения:

Участковое лесничество	Урочище (дача)	Квартал	Выдел	Площадь, га	ЛП выдел	Площадь ЛП выдела
Пограничное	-	190	22	6	22.2	0,9

Лесопатологическое обследование проведено на общей площади 0,9 га.

Кадастровый номер участка:

для участков, предоставленных в постоянное (бессрочное
пользование, аренду)

Документ о праве пользования:

(тип документа о праве пользования, дата, номер, вид разрешенного использования лесов)

1. Визуальное (рекогносцировочное) лесопатологическое обследование.

Наземное V

Дистанционное

- 1.1. На площади 0,9 га фактическая таксационная характеристика соответствует таксационному описанию.
- 1.2. Лесные насаждения с нарушенной и утраченной устойчивостью не выявлены на площади 0,9 га.

Уч. лес-во	Урочище (дача)	Квартал	Выдел	Площадь, га		Причина ослабления (гибели)
				с нарушенной устойчивостью	с утраченной устойчивостью	
Пограничное	-	190	22	-	-	-

Состояние обследованных лесных насаждений приведено в приложениях 1.1 - 1.4 к Акту в зависимости от метода проведения ЛПО.

1.3. В обследованных лесных участках прогнозируется:

Прогноз	Площадь, га
Ослабление лесных насаждений	-
Усыхание лесных насаждений различной степени	-
Развитие очагов вредных организмов	-

1.4. Обнаружено загрязнение лесного участка отходами и выбросами:

промышленными
бытовыми

Вид загрязнения	Размеры загрязнения			Объем, кубм	Площадь загрязнения, га
	ширина, м	длина, м	высота, м		

ЗАКЛЮЧЕНИЕ

При проведении визуального лесопатологического обследования установлено, что в кв. 190 выд. 22 л/п 22.2 насаждение без признаков ослабления (СКС насаждения: 1,5). В соответствии с п. 19 правил санитарной безопасности в лесах, утверждённых постановлением Правительства РФ от 09.12.2020 №2047, проведение мероприятий на площади 0,9 га не требуется. Назначенные профилактические мероприятия по защите лесов: нет; агитационные мероприятия: нет.

Уч. Л-во	Урочище	Квартал	Выдел	Площадь выдела	ЛП выдел	Площадь ЛП выдела	Вид мероприятия	Срок проведения
1	2	3	4	5	6	7	8	9
Пограничное	-	190	22	6	22.2	0,9	СОМ не требуется	-

Дата проведения ЛПО: 30.04.2026 года.

Дата составления документа: 13.05.2026 года.

Исполнители работ по проведению ЛПО:

Теплов О.А.
специалист лесного хозяйства

Телефон: 89265922711

ИП Теплов
Подпись

ДОКУМЕНТ ПОДПИСАН
ЭЛЕКТРОННОЙ ПОДПИСЬЮ

Сертификат: 1016187582290412553997362826293297724692
Владелец: Теплов Олег Александрович
Действителен: с 28.11.2025 по 28.02.2027

Ведомость
лесных участков с выявленными несоответствиями таксационным описаниям

Субъект Российской Федерации: Ленинградская область.
Участковое лесничество: Пограничное.

Лесничество (лесопарк): Северо-Западное.
Урочище (лесная дача): -.

[illegible]

Примечание.

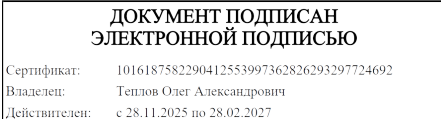
ТО - таксационные описания

Ф - фактическая характеристика лесного насаждения

* - таксационная характеристика указана по данным лесопатологического обследования.

Исполнитель работ по проведению лесопатологического обследования:

Фамилия, имя и отчество (при наличии): Теплов О.А. подпись



Дата составления документа: 13.05.2026 года. Тел. 89265922711

Результаты проведения лесопатологического обследования
лесных насаждений за апрель 2026 г.

Субъект Российской Федерации: Ленинградская область.

Лесничество (лесопарк): Северо-Западное.

Участковое лесничество: Пограничное.

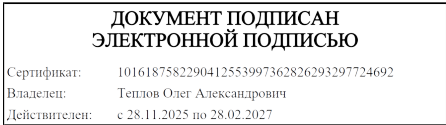
Урочище (лесная дача): -.

Номер квартала	Номер выдела	Площадь выдела, га	Целевое назначение лесов	Категория защитных лесов	ОЗУ	Номер лп выдела	Площадь лп выдела, га	Таксационная характеристика лесного насаждения									Число деревьев на пробе, шт.	Распределение деревьев по категориям состояния, % от запаса														Причина ослабления, повреждения	Подлежит рубке, % от запаса	Назначенные мероприятия							
								состав	порода	возраст	средняя высота, м	средний диаметр, см	тип леса	полнота	бонитет	запас, куб. м/га		без признаков ослабления		ослабленные		сильно ослабленные		усыхающие		свежий сухойстой	свежий ветровал	свежий бурелом	старый сухойстой	старый ветровал	старый бурелом			вид	площадь, га						
																		Н	Р	Н	Р	Н	Р	Н	Р																
1	2	3	4	5	6	7	8	9	10	11	12	13	14	15	16	17	18	19	20	21	22	23	24	25	26	27	28	29	30	31	32	33	34	35	36						
190	22	6	Защитные	Запретные полосы лесов, расположенные вдоль водных объектов	нет	22.2	0,9	7Е2С1Б	Е	100	21	24	Черничный свежий (ЧС)	0,8	3	306		80,0		5,0										5,0	5,0	5,0	воздействия шквалистых и ураганных ветров прошлых лет, повлекшие слом стволов деревьев (код 822); повреждение (заселено или отработано) короедом-типографом (код 343); воздействия сильных ветров прошлых лет, повлекшие наклон более 10°, изгиб или вывал деревьев (код 821).	15,0	СОМ не требуется	0,9					
Итого на выделе:																		85,0		3,5													4,5	3,5	3,5		11,5				

Условные обозначения: Н - деревья не подлежат рубке; Р - деревья подлежат рубке.

Исполнитель работ по проведению лесопатологического обследования:

Фамилия, имя и отчество (при наличии): Теплов О.А. подпись



Дата составления документа: 13.05.2026 года. Тел. 89265922711